

CERTIFICAT DE URBANISM

Nr. 483 din 10.07.2025

În scopul: EXTINDERE SISTEM ILUMINAT PUBLIC IN COMUNA APAHIDA, SAT APAHIDA, STRADA MORII SI SAT
DEZMIR, STRAZILE LABULUI SI AVIATOR FIRUTA SOMESFALEAN

Ca urmare a cererii adresate de **COMUNA APAHIDA PRIN NEON LIGHTING SRL CUI RO 6799161** cu sediul în județul Cluj, comuna Apahida, localitatea Apahida, strada LIBERTATII, nr. 122, cnp/cui 4485243, telefon/fax _____, e-mail _____, înregistrată la nr. 22312 din 26.06.2025

Pe imobilul — teren și/sau construcții —, situat în

județul Cluj, comuna Apahida, localitatea Apahida, strada MORII, nr. FN tarla _____ parcela _____, C.F.: - numar cadastral/topografic: -.

județul Cluj, comuna Apahida, localitatea Dezmir, strada LABULUI, nr. F.N. tarla _____ parcela _____, C.F.: 61814-Apahida numar cadastral/topografic: 61814.

județul Cluj, comuna Apahida, localitatea Dezmir, strada AVIATOR FIRUTA SOMESFALEAN, nr. F.N. tarla _____ parcela _____, C.F.: 68975-Apahida, 58601-Apahida numar cadastral/topografic: 68975, 58601.

În temeiul reglementărilor Documentației de urbanism faza PUG, aprobată prin Hotărârea Consiliului Local Apahida nr. 193 din 27.10.2022, modificată prin _____.

În conformitate cu prevederile Legii nr. 50/1991, privind autorizarea executării lucrărilor de construcții, republicată cu modificările ulterioare

SE CERTIFICĂ:

1. REGIMUL JURIDIC:

Conform Planului Urbanistic General al comunei Apahida terenul este situat în intravilanul localității Apahida, respectiv intravilanul localității Dezmir și aparține domeniului public al Comunei Apahida, conform C.F. Nr. 61814-Apahida, Nr. cad. 61814, C.F. Nr. 68975-Apahida, Nr. cad. 68975, respectiv C.F. Nr. 58601-Apahida, Nr. cad. 58601

2. REGIMUL ECONOMIC:

Folosinta actuala a terenului: drum;

Destinatia stabilita prin P.U.G. localitatea Apahida: Circulatie rutiera - Drumuri comunale, drumuri interioare, străzi și ulițe locale, **UTR Cr-C**;

Destinatia stabilita prin P.U.G. localitatea Dezmir: Circulatie rutiera - Drumuri comunale, drumuri interioare, străzi și ulițe locale, **UTR Cr-C**;

3. REGIMUL TEHNIC:

UTR Cr-C - localitatea Apahida:

Amplasare:

În toate trupurile din intravilanul localității

Localizare:

Drumuri comunale, drumuri interioare, strazi si ulite locale

Funcțiunea dominanta:

Circulație

Utilizari permise:

Extindere si modernizare, reparare carosabil, impietruiri si lucrari de protectie, construire, reparare si intretinere podete si rigole

Amenajari: Amenajari specifice cailor de circulatie rutiera

Alte activitati:

P.O.T si C.U.T: nu este cazul

Regim de inaltime:

Competente de avizare/autorizare: Consiliul Local Apahida

Reglementari prin: Regulamentul local de urbanism si proiect tehnic

UTR Cr-C - localitate Dezmir:

Amplasare:

În toate trupurile din intravilanul localității

Localizare:

Drumuri comunale, drumuri interioare, strazi si ulite locale

Funcțiunea dominantă:

Circulație rutiera.

Utilizări permise:

Extindere si modernizare, reparare carosabil, impietruiri si lucrari de protectie, construire, reparare si intretinere podete si rigole.

Amenajari:

Amenajari specifice cailor de circulație rutiera.

Indicatori urbanistici de ocupare a terenului P.O.T. și C.U.T.:

Nu este cazul.

Competențe de avizare/autorizare:

Consiliul Județean Cluj/Consiliul Local Apahida

Reglementari prin:

Regulamentul local de urbanism și proiect tehnic.

Se propune extinderea sistemului de iluminat public ce consta in executarea urmatoarelor lucrari:

- executare fundatii stalpi proiectati
- montare stalpi metalici proiectati,
- montare aparate de iluminat LED,
- pozare retea de alimentare noua,
- realizare conexiuni,
- verificare si punere in functiune.

Prezentul certificat de urbanism poate fi utilizat în scopul declarat pentru:

**EXTINDERE SISTEM ILUMINAT PUBLIC IN COMUNA APAHIDA, SAT APAHIDA, STRADA MORII SI SAT DEZMIR,
STRAZILE LABULUI SI AVIATOR FIRUTA SOMESFALEAN**

**Certificatul de urbanism nu ține loc de autorizație de construire/desființare
și nu conferă dreptul de a executa lucrări de construcții.**

4. OBLIGAȚII ALE TITULARULUI CERTIFICATULUI DE URBANISM:

În scopul elaborării documentației pentru autorizarea executării lucrărilor de construire/de desființare — solicitantul se va adresa autorității competente pentru protecția mediului: **Agentia pentru Protecția Mediului**, Str. Calea Dorobanților, nr. 99, municipiul Cluj-Napoca, Județul Cluj.

În aplicarea Directivei Consiliului 85/337/CEE (Directiva EIA) privind evaluarea efectelor anumitor proiecte publice și private asupra mediului, modificată prin Directiva Consiliului 97/11/CE și prin Directiva Consiliului și Parlamentului European 2003/35/CE privind participarea publicului la elaborarea anumitor planuri și programe în legătură cu mediul și modificarea, cu privire la participarea publicului și accesul la justiție, a Directivei 85/337/CEE și a Directivei 96/61/CE, prin certificatul de urbanism se comunică solicitantului obligația de a contacta autoritatea teritorială de mediu pentru ca aceasta să analizeze și să decidă, după caz, încadrarea/neîncadrarea proiectului investiției publice/private în lista proiectelor supuse evaluării impactului asupra mediului. În aplicarea prevederilor Directivei Consiliului 85/337/CEE, procedura de emitere a acordului de mediu se desfășoară după emiterea certificatului de urbanism, anterior depunerii documentației pentru autorizarea executării lucrărilor de construcții la autoritatea administrației publice competente. În vederea satisfacerii cerințelor cu privire la procedura de emitere a acordului de mediu, autoritatea competentă pentru protecția mediului stabilește mecanismul asigurării consultării publice, centralizării opțiunilor publicului și al formulării unui punct de vedere oficial cu privire la realizarea investiției în acord cu rezultatele consultării publice. În aceste condiții:

După primirea prezentului certificat de urbanism, titularul are obligația de a se prezenta la autoritatea competentă pentru protecția mediului în vederea evaluării inițiale a investiției și stabilirii necesității evaluării efectelor acesteia asupra mediului. În urma evaluării inițiale a investiției se va emite actul administrativ al autorității competente pentru protecția mediului. În situația în care autoritatea competentă pentru protecția mediului stabilește necesitatea evaluării efectelor investiției asupra mediului, solicitantul are obligația de a notifica acest fapt autorității administrației publice competente cu privire la menținerea cererii pentru autorizarea executării lucrărilor de construcții. În situația în care, după emiterea certificatului de urbanism ori pe parcursul derulării procedurii de evaluare a efectelor investiției asupra mediului, solicitantul renunță la intenția de realizare a investiției, acesta are obligația de a notifica acest fapt autorității administrației publice competente.

5.CEREREA DE EMITERE A AUTORIZAȚIEI DE CONSTRUIRE/DESFIINȚARE va fi însoțită de următoarele documente:

- a) Certificatul de urbanism, inclusiv anexe (în copie);
- b) Dovada titlului asupra imobilului, teren și/sau construcții, sau, după caz, extrasul de plan cadastral actualizat la zi și extrasul de Carte Funciară de informare actualizat la zi, în cazul în care legea nu dispune altfel;
- c) Documentația tehnică — D.T., după caz (2 ex.originale), verificată și însoțită tehnic și însoțită de deviz lucrări:
☒ D.T.A.C. ☐ D.T.A.D. ☒ D.T.O.E.
- d) Avize și acorduri stabilite prin certificatul de urbanism:
 - d.1) Avize și acorduri privind utilitățile urbane și infrastructură:
☒ Alimentare cu apa
☒ Canalizare
☒ Alimentare cu energie electrica

☒ Gaze naturale

d.2) avize și acorduri privind:

d.3) studii de specialitate:

d.4) Alte acorduri/declarații:

d.5) Avizele / acordurile specifice ale administrației publice centrale și/sau ale serviciilor descentralizate ale acestora:

d.7) documente de plata ale următoarelor taxe:

e) Actul administrativ al autorității competente pentru protecția mediului

f) Dovada privind achitarea taxelor legale (copii): taxă A.C., taxă timbru O.A.R.

CERTIFICATUL DE URBANISM NU ȚINE LOC DE AUTORIZAȚIE DE CONSTRUIRE/DESFINȚARE ȘI NU CONFERĂ DREPTUL DE A EXECUTA LUCRĂRI DE CONSTRUCȚII

Prezentul certificat de urbanism are valabilitatea de 24luni de la data emiterii.

Primar,
Belce Ramona Cristina

Întocmit
ing. Maria-Dumitrița Bătinaș

Secretar General,
C.J. Anca-Florina Bucur

p. Arhitect șef,
arh. Dan-Gabriel Șopterean



Achitat taxa de: scutit lei - SCUTIT.

Prezentul certificat de urbanism a fost transmis solicitantului direct la data de _____.

În conformitate cu prevederile Legii nr. 50/1991, privind autorizarea executării lucrărilor de construcții, republicată cu modificările și completările ulterioare

**SE PRELUNGEȘTE VALABILITATEA
CERTIFICATULUI DE URBANISM**

de la data de _____ până la data de _____

PRIMAR,

SECRETAR GENERAL,

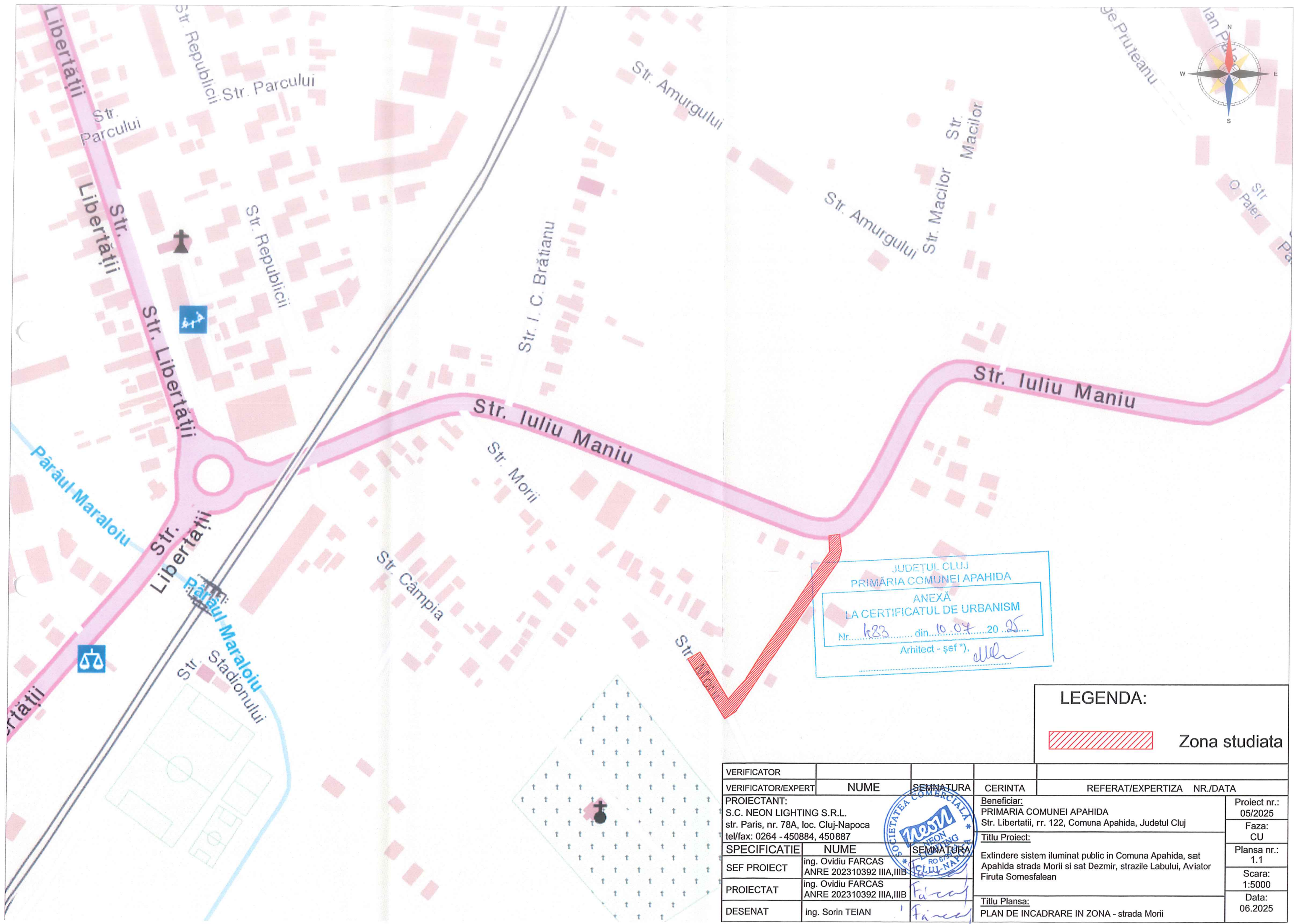
Întocmit

ARHITECT ȘEF,


Achitat taxa de: _____ conform _____ nr. _____ din _____.



După această dată, o nouă prelungire a valabilității nu este posibilă, solicitantul urmând să obțină, în condițiile legii, un alt certificat de urbanism.

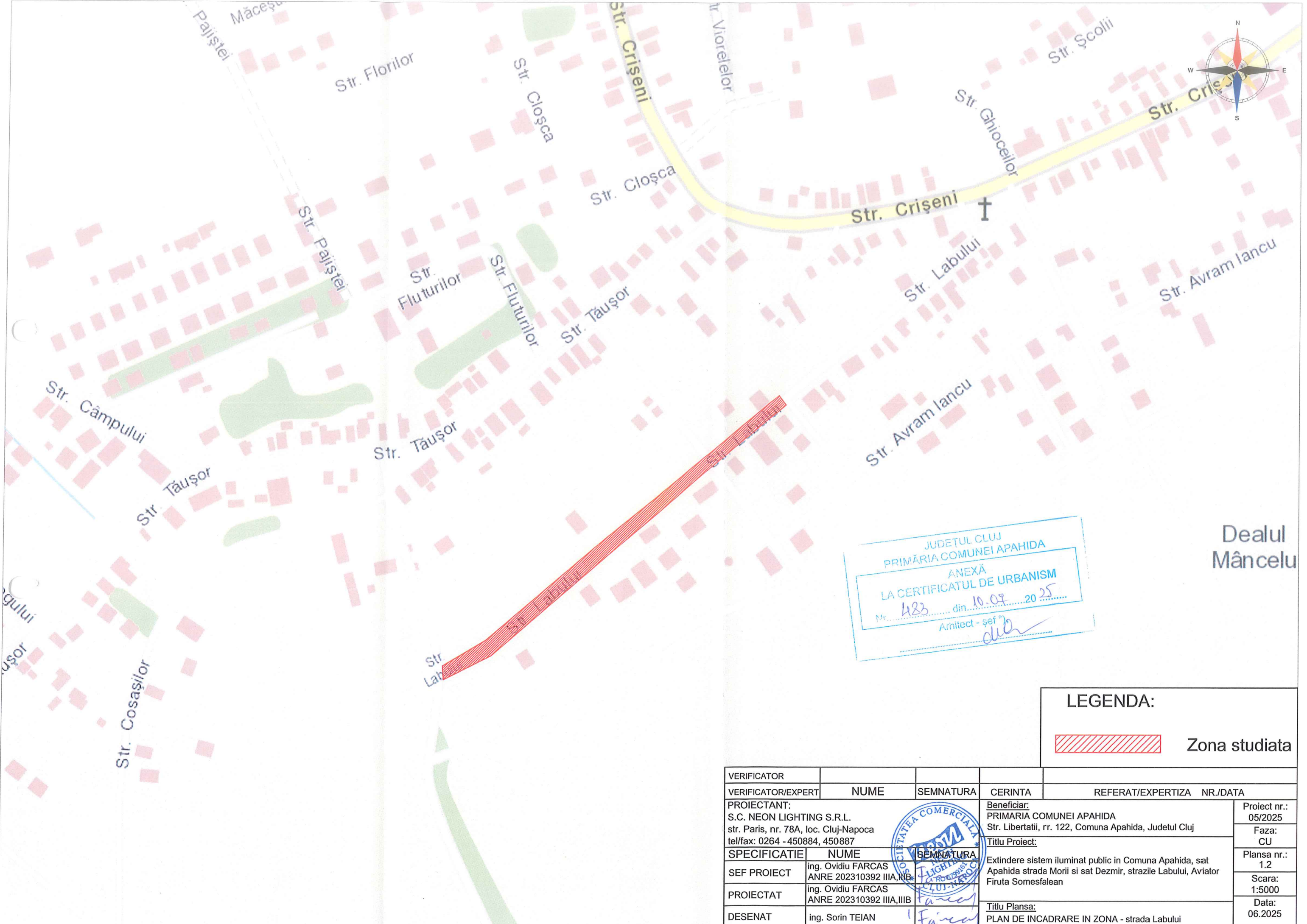
Data prelungirii valabilității: _____



LEGENDA:

 Zona studiata

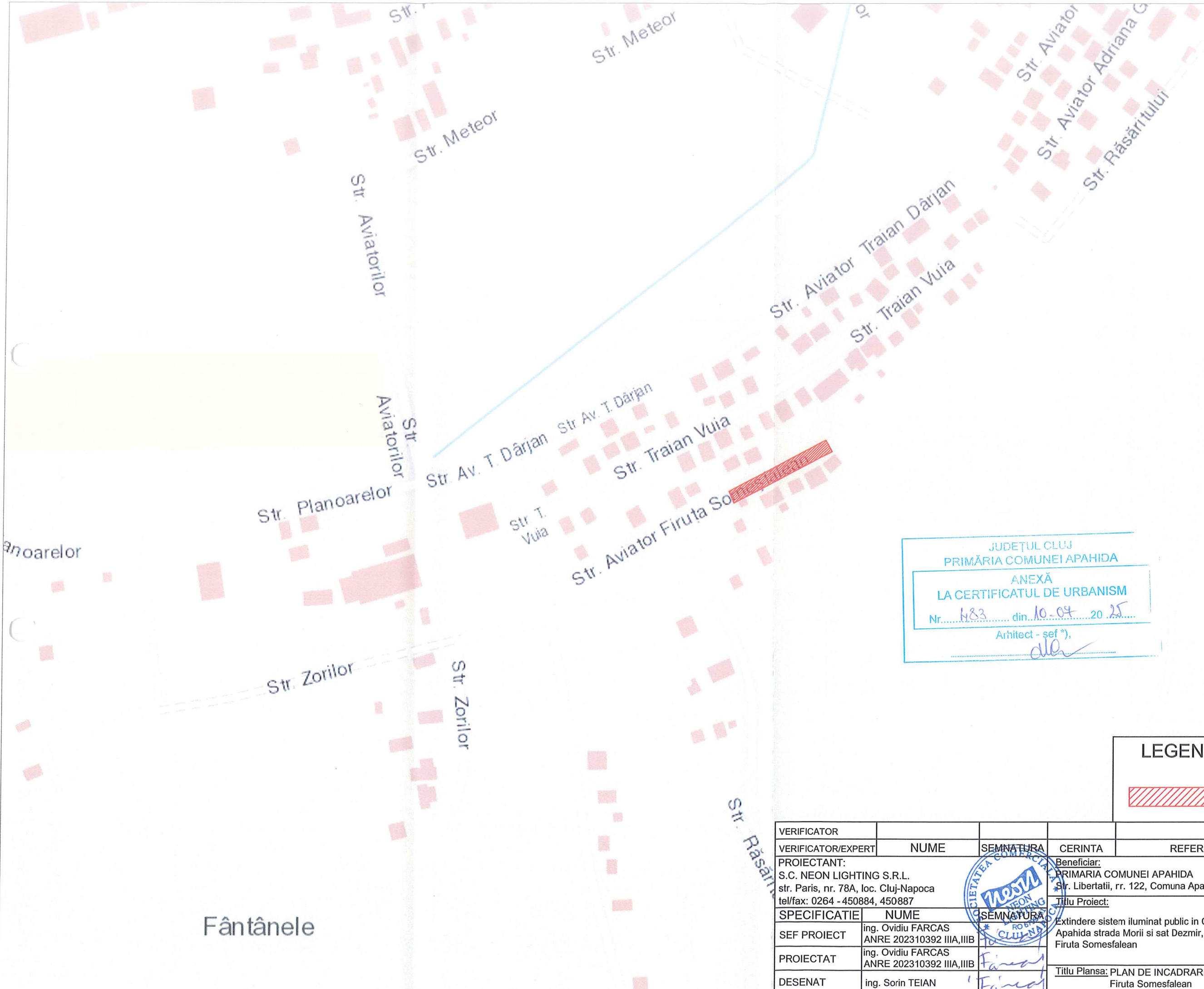
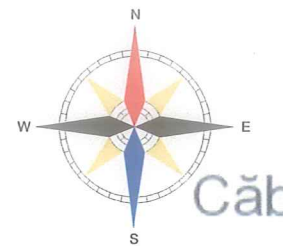
VERIFICATOR				
VERIFICATOR/EXPERT	NUME	SEMNATURA	CERINTA	REFERAT/EXPERTIZA NR./DATA
PROIECTANT: S.C. NEON LIGHTING S.R.L. str. Paris, nr. 78A, loc. Cluj-Napoca tel/fax: 0264 - 450884, 450887			Beneficiar: PRIMARIA COMUNEI APAHIDA Str. Libertatii, rr. 122, Comuna Apahida, Judetul Cluj	
SPECIFICATIE			Titlu Proiect:	
SEF PROIECT	NUME ing. Ovidiu FARCAS ANRE 201310392 IIIA,IIIB	SEMNATURA 	Extindere sistem iluminat public in Comuna Apahida, sat Apahida strada Morii si sat Dezmir, strazile Labului, Aviator Firuta Somesfalean	
PROIECTAT	ing. Ovidiu FARCAS ANRE 201310392 IIIA,IIIB		Plansa nr.: 1.1	
DESENAT	ing. Sorin TEIAN		Scara: 1:5000 Data: 06.2025	
			Titlu Plansa: PLAN DE INCADRARE IN ZONA - strada Morii	



JUDEȚUL CLUJ
PRIMĂRIA COMUNEI APAHIDA
ANEXĂ
LA CERTIFICATUL DE URBANISM
Nr. 423 din 10.04.2025
Arhitect - șef *)
[Signature]

A rectangular box filled with red diagonal hatching, likely representing a redacted area or a placeholder for a logo.

VERIFICATOR				
VERIFICATOR/EXPERT	NUME	SEMNATURA	CERINTA	REFERAT/EXPERTIZA NR./DATA
PROIECTANT: S.C. NEON LIGHTING S.R.L. str. Paris, nr. 78A, loc. Cluj-Napoca tel/fax: 0264 - 450884, 450887			Beneficiar: PRIMARIA COMUNEI APAHIDA Str. Libertatii, rr. 122, Comuna Apahida, Judetul Cluj	Proiect nr.: 05/2025
SPECIFICATIE			Titlu Proiect:	Faza: CU
SEF PROIECT	ing. Ovidiu FARCAS ANRE 202310392 IIIA, IIB	SEMNATURA	Extindere sistem iluminat public in Comuna Apahida, sat Apahida strada Morii si sat Dezmir, strazile Labului, Aviator Firuta Somesfalean	Plansa nr.: 1.2
PROIECTAT	ing. Ovidiu FARCAS ANRE 202310392 IIIA, IIB			Scara: 1:5000
DESENAT	ing. Sorin TEIAN		Titlu Plansa: PLAN DE INCADRARE IN ZONA - strada Labului	Data: 06.2025



Fântânele


JUDEȚUL CLUJ
PRIMĂRIA COMUNEI APAHIDA


ANEXĂ
LA CERTIFICATUL DE URBANISM

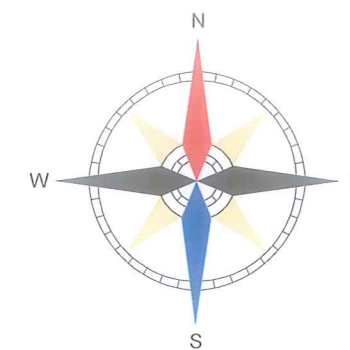
Nr. 483 din 10-04-2025

Arhitect - sef *),
[Signature]

LEGENDA:

 Zona studiata

VERIFICATOR				
VERIFICATOR/EXPERT	NUME	SEMNAȚURA	CERINTA	REFERAT/EXPERTIZA NR./DATA
PROIECTANT: S.C. NEON LIGHTING S.R.L. str. Paris, nr. 78A, loc. Cluj-Napoca tel/fax: 0264 - 450884, 450887			Beneficiar: PRIMARIA COMUNEI APAHIDA Str. Libertatii, rr. 122, Comuna Apahida, Judetul Cluj	
SPECIFICATIE			Titlu Proiect:	
SEF PROIECT	ing. Ovidiu FARCAS ANRE 202310392 IIIA,IIIB		Extindere sistem iluminat public in Comuna Apahida, sat Apahida strada Morii si sat Dezmir, strazile Labului, Aviator Firuta Somesfalean	
PROIECTAT	ing. Ovidiu FARCAS ANRE 202310392 IIIA,IIIB		Titlu Plansa: PLAN DE INCADRARE IN ZONA - strada Aviator Firuta Somesfalean	
DESENAT	ing. Sorin TEIAN			
		Proiect nr.: 05/2025 Faza: CU Plansa nr.: 1.3 Scara: 1:5000 Data: 06.2025		



PLAN TOPOGRAFIC
SCARA 1:500
ADRESA : STR. MORII F.N, SAT APAHIDA, COM APAHIDA, JUD. CLUJ
C.F. NR. 53213 , NR. CAD: 53213
U.A.T. APAHIDA
INTRAVILAN

	CAMIN VIZITARE CANAL
	CUTIE GAZ
	PANOU ELECTRIC
	STALP ELECTRIC DE BETON
	NUC
	ARBORE FOIDASE
	ACCES AUTO
	ACCES PIETONAL
	RIGOLA
	SPATIU VERDE
	ZID DE SPRIJIN
	TALUZ SUS
	TALUZ JOS
	AX SANT
	GARD DE PLASA
	GARD DE METAL
	GARD DE LEMN
	LIMITA CADASTRALA INREGISTRATA LA D.C.P.I.
	CONTUR PENTRU CARE SE SOLICITA CERTIFICAREA AMPLASAMENTULUI

JUDETUL CLUJ
PRIMĂRIA COMUNEI APAHIDA
ANEXĂ
LA CERTIFICATUL DE URBANISM
Nr. 183 din 10.07.2025
Arhitect - șef *[Signature]*

LEGENDA

Aparate de iluminat - propuse

- * AIL 1 - 51W * AIL 2 - 33.5W

Retea

- Linie electrica aeriana existenta
— Linie electrica aeriana torsadata proiectata
tip T2XIR 3x16+25 mmp

Stalpi

- ⊙ Stalp din beton armat SE10 existent
⊙ Stalp metalic stradal proiectat h=8 m

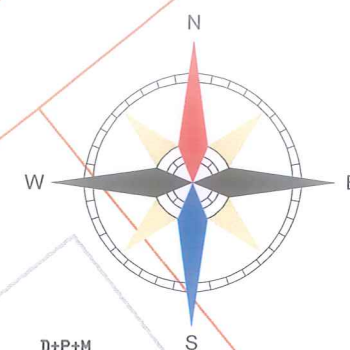
Limita suprafata CF

- 3 — Numar Stalp
MET. STR. — Tip Stalp
AIL 1-51W — Tip AIL / Putere nominala AIL [W]
8m/0m/5gr. — Inaltime de montare AIL /
Lungime consola / Inclinatie AIL
⊙ — Simbol stalp
* — Simbol AIL proiectat

VERIFICATOR	NUME	SEMNATURA	CERINTA	REFERAT/EXPERTIZA	NR./DATA
PROIECTANT:	S.C. NEON LIGHTING S.R.L.		Beneficiar:	PRIMARIA COMUNEI APAHIDA	Proiect nr.: 05/2025
	str. Paris, nr. 78A, loc. Cluj-Napoca			Str. Libertatii, nr. 122, Comuna Apahida, Judetul Cluj	Faza: CU
	tel/fax: 0264 - 450884, 450887				
SPECIFICATIE	NUME	SEMNATURA	Titlu Proiect:		Plansa nr.: 2.1
SEF PROIECT	ing. Ovidiu FARCAS		Extindere sistem iluminat public in Comuna Apahida, sat Apahida strada Morii si sat Dezmir, strazile Labului, Aviator Firuta Somesfalean		Scara: 1:500
PROIECTAT	ing. Ovidiu FARCAS				Data: 06.2025
DESENAT	ing. Sorin TEIAN			Titlu Plansa: PLAN DE SITUATIE - strada Morii	

PLAN TOPOGRAFIC
SCARA 1:500
ADRESA : STR. LABULUI F.N, SAT DEZMIR, COM APAHIDA, JUD. CLUJ
C.F. NR. 61814 ; NR. CAD: 61814
U.A.T. APAHIDA
INTRAVILAN

⊙	CAMIN VIZITARE CANAL
⊙	CAMIN VIZITARE GAZ
⊠	CUTIE GAZ
⊠	PANOU ELECTRIC
⊠	STALP ELECTRIC DE BETON
⊠	STALP ELECTRIC DE LEMN
⊠	NUC
⊠	ARBORE FOIOASE
⊠	ARBORE CONIFERE
⊠	ACCES AUTO
⊠	ACCES PIETONAL
⊠	HIDRANT
⊠	RIGOLA
⊠	SPATIU VERDE
⊠	CONDUCTA DE GAZ
⊠	ZID DE SPRIJIN
⊠	TALUZ SUS
⊠	TALUZ JOS
⊠	AX SANT
⊠	GARD DE SARMA GHIMPATA
⊠	GARD DE PLASA
⊠	GARD DE METAL
⊠	GARD DE LEMN
⊠	LIMITA CADASTRALA
⊠	INREGISTRATA LA D.C.P.I.



JUDETUL CLUJ
PRIMĂRIA COMUNEI APAHIDA
ANEXĂ
LA CERTIFICATUL DE URBANISM
Nr. H83 din 10.04.2025
Arhitect - sef *

LEGENDA

Aparate de iluminat - propuse

* AIL 1 - 51W * AIL 2 - 33.5W

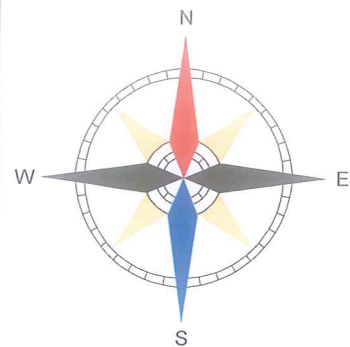
Retea

— Linie electrica aeriana existenta
— Linie electrica aeriana torsadata proiectata
tip T2XIR 3x16+25 mmp

Stalpi

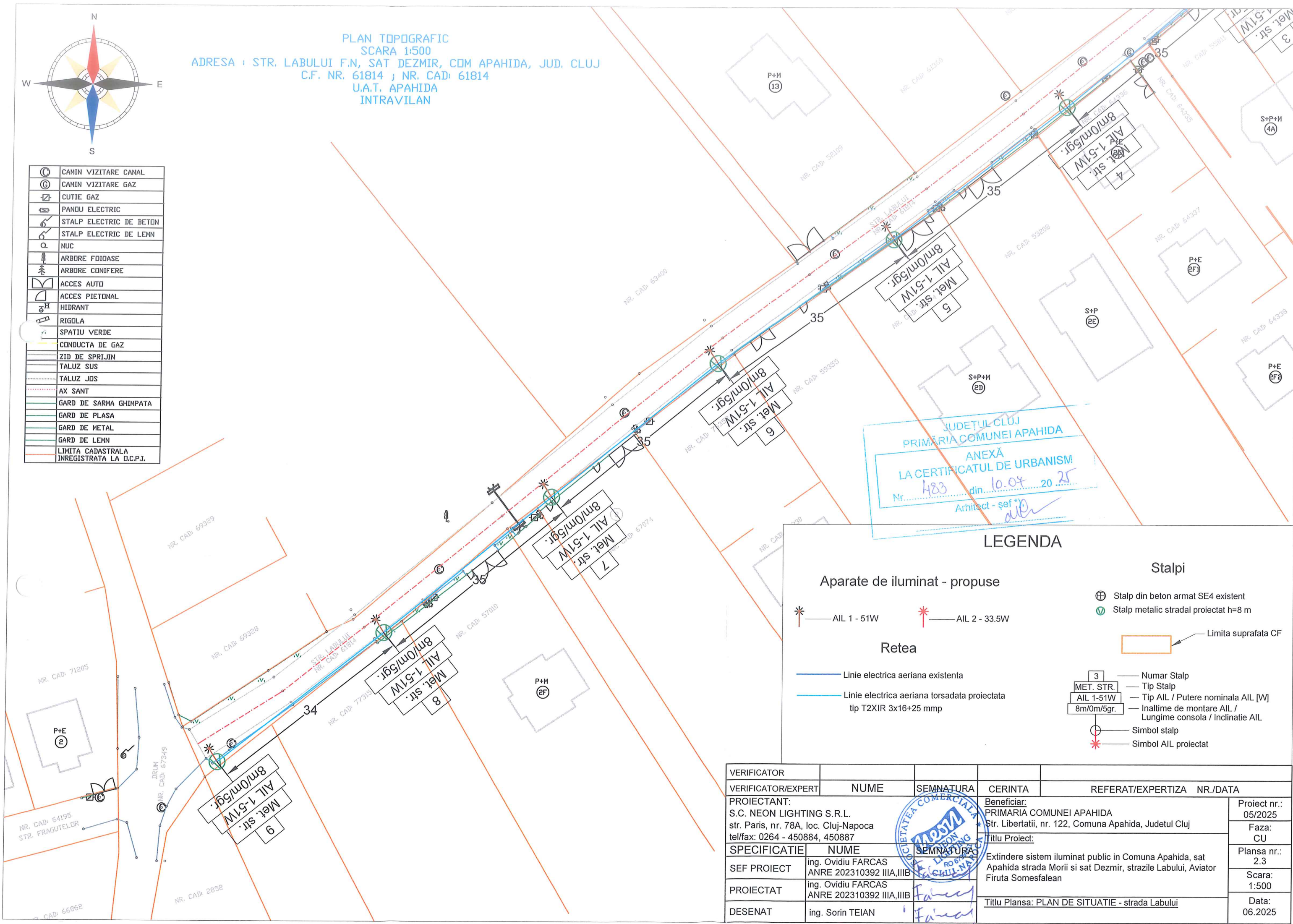
⊕ Stalp din beton armat SE4 existent
⊕ Stalp metalic stradal proiectat h=8 m
— Limita suprafata CF
3 — Numar Stalp
MET. STR. — Tip Stalp
AIL 1-51W — Tip AIL / Putere nominala AIL [W]
8m/0m/5gr. — Inaltime de montare AIL /
Lungime consola / Inclinatie AIL
⊕ Simbol stalp
* Simbol AIL proiectat

VERIFICATOR	NUME	SEMNTURA	CERINTA	REFERAT/EXPERTIZA	NR./DATA
VERIFICATOR/EXPERT	NUME	SEMNTURA	CERINTA	REFERAT/EXPERTIZA	NR./DATA
PROIECTANT:	S.C. NEON LIGHTING S.R.L. str. Paris, nr. 78A, loc. Cluj-Napoca tel/fax: 0264 - 450884, 450887	SEMNTURA	Beneficiar:	PRIMARIA COMUNEI APAHIDA Str. Libertatii, nr. 122, Comuna Apahida, Judetul Cluj	Proiect nr.: 05/2025
SPECIFICATIE	NUME	SEMNTURA	Titlu Proiect:	Extindere sistem iluminat public in Comuna Apahida, sat Apahida strada Morii si sat Dezmir, strazile Labului, Aviator Firuta Somesfalean	Faza: CU
SEF PROIECT	ing. Ovidiu FARCAS ANRE 202310392 IIIA,IIIB	SEMNTURA	Titlu Plansa: PLAN DE SITUATIE - strada Labului		Plansa nr.: 2.2
PROIECTAT	ing. Ovidiu FARCAS ANRE 202310392 IIIA,IIIB	SEMNTURA			Scara: 1:500
DESENAT	ing. Sorin TEIAN	SEMNTURA			Data: 06.2025



PLAN TOPOGRAFIC
SCARA 1:500
ADRESA : STR. LABULUI F.N, SAT DEZMIR, COM APAHIDA, JUD. CLUJ
C.F. NR. 61814 ; NR. CAD: 61814
U.A.T. APAHIDA
INTRAVILAN

Ⓢ	CAMIN VIZITARE CANAL
Ⓢ	CAMIN VIZITARE GAZ
Ⓢ	CUTIE GAZ
Ⓢ	PANDU ELECTRIC
Ⓢ	STALP ELECTRIC DE BETON
Ⓢ	STALP ELECTRIC DE LEMN
Ⓢ	NUC
Ⓢ	ARBORE FOIOASE
Ⓢ	ARBORE CONIFERE
Ⓢ	ACCES AUTO
Ⓢ	ACCES PIETONAL
Ⓢ	HIDRANT
Ⓢ	RIGOLA
Ⓢ	SPATIU VERDE
Ⓢ	CONDUCTA DE GAZ
Ⓢ	ZID DE SPRIJIN
Ⓢ	TALUZ SUS
Ⓢ	TALUZ JOS
Ⓢ	AX SANT
Ⓢ	GARD DE SARMA GHIMPATA
Ⓢ	GARD DE PLASA
Ⓢ	GARD DE METAL
Ⓢ	GARD DE LEMN
Ⓢ	LIMITA CADASTRALA
Ⓢ	INREGISTRATA LA D.C.P.I.



JUDETUL CLUJ
PRIMĂRIA COMUNEI APAHIDA
ANEXĂ
LA CERTIFICATUL DE URBANISM
Nr. 483 din 10.04.2025
Arhitect - șef *
[Signature]

LEGENDA

Aparate de iluminat - propuse

* AIL 1 - 51W
* AIL 2 - 33.5W

Rețea

— Linie electrica aeriana existenta
— Linie electrica aeriana torsadată proiectată
tip T2XIR 3x16+25 mmp

Stâlpi

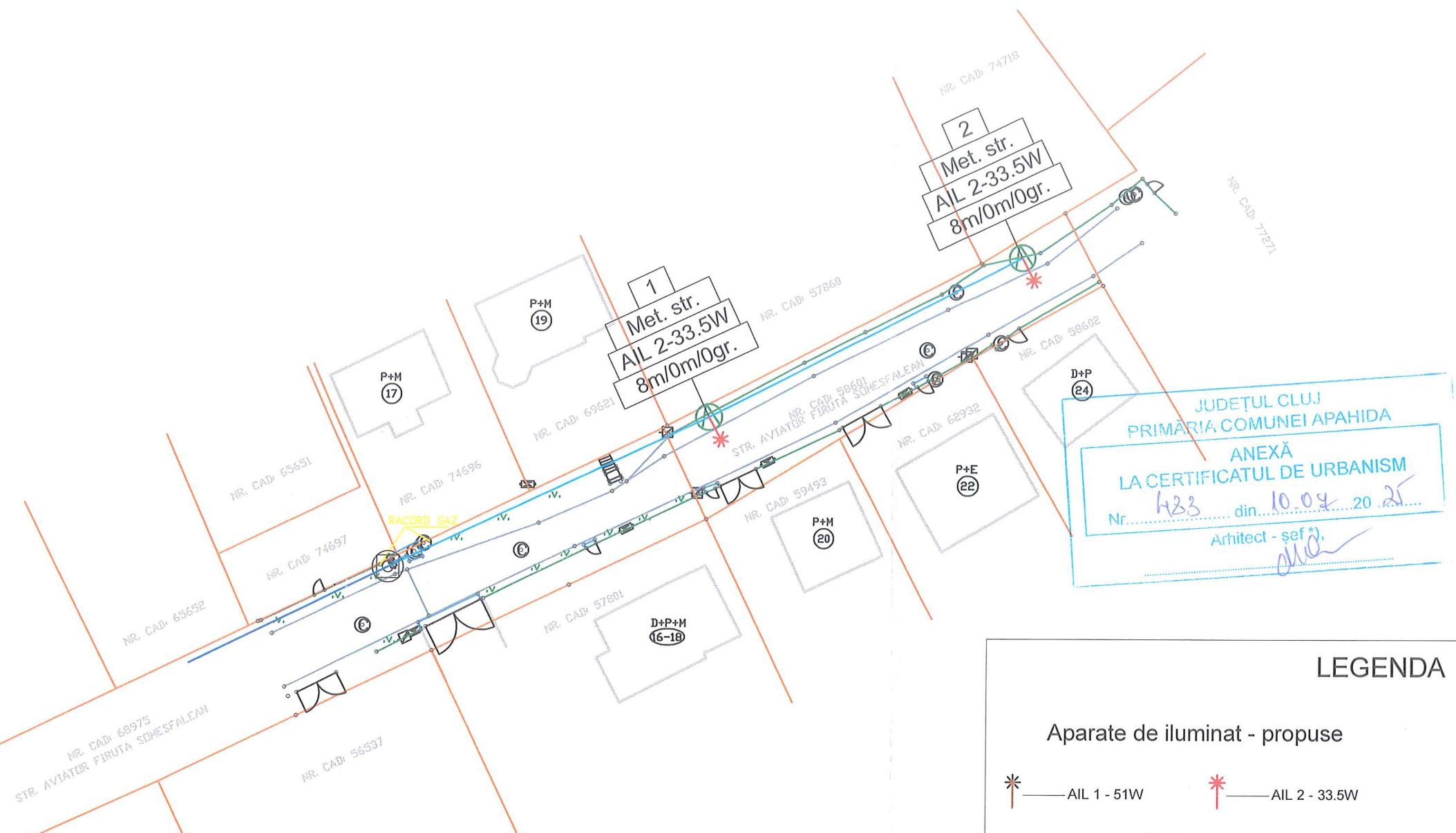
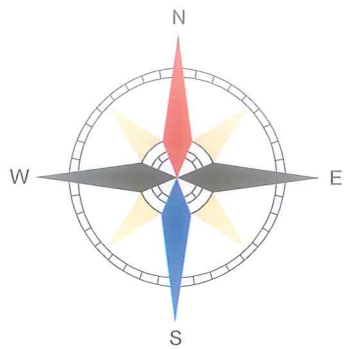
⊕ Stalp din beton armat SE4 existent
⊕ Stalp metalic stradal proiectat h=8 m

— Limita suprafața CF

3 — Numar Stalp
MET. STR. — Tip Stalp
AIL 1-51W — Tip AIL / Putere nominala AIL [W]
8m/0m/5gr. — Inaltime de montare AIL / Lungime consola / Inclinatie AIL
⊕ — Simbol stalp
* — Simbol AIL proiectat

VERIFICATOR					
VERIFICATOR/EXPERT	NUME	SEMNAȚURA	CERINTA	REFERAT/EXPERTIZA	NR./DATA
PROIECTANT:	S.C. NEON LIGHTING S.R.L. str. Paris, nr. 78A, loc. Cluj-Napoca tel/fax: 0264 - 450884, 450887		Beneficiar: PRIMĂRIA COMUNEI APAHIDA Str. Libertatii, nr. 122, Comuna Apahida, Judetul Cluj		Proiect nr.: 05/2025
SPECIFICATIE	NUME	SEMNAȚURA	Titlu Proiect:		Faza: CU
SEF PROIECT	ing. Ovidiu FARCAS ANRE 202310392 IIIA,IIIB		Extindere sistem iluminat public in Comuna Apahida, sat Apahida strada Morii si sat Dezmir, strazile Labului, Aviator Firuta Somesfalean		Plansa nr.: 2.3
PROIECTAT	ing. Ovidiu FARCAS ANRE 202310392 IIIA,IIIB				Scara: 1:500
DESENAT	ing. Sorin TEIAN			Titlu Plansa: PLAN DE SITUATIE - strada Labului	Data: 06.2025

PLAN TOPOGRAFIC
SCARA 1:500
ADRESA : STR. AVIATOR FIRUTA SOMESFALEAN F.N, SAT DEZMIR, COM APAHIDA, JUD. CLUJ
C.F. NR. 68975 ; NR. CAD: 68975
C.F. NR. 58601 ; NR. CAD: 58601
U.A.T. APAHIDA
INTRAVILAN



	CAMIN VIZITARE CANAL
	CUTIE GAZ
	PANOU ELECTRIC
	STALP ELECTRIC DE BETON
	ACCES AUTO
	ACCES PIETONAL
	SPATIU VERDE
	TALUZ SUS
	GARD DE PLASA
	GARD DE METAL
	GARD DE LEMN
	GARD DE BETON
	LIMITA CADASTRALA
	INREGISTRATA LA D.C.P.I.

LEGENDA

Aparate de iluminat - propuse

* AIL 1 - 51W * AIL 2 - 33.5W

Retea

— Linie electrica aeriana existenta
— Linie electrica aeriana torsadata proiectata
tip T2XIR 3x16+25 mmp

Stalpi

⊙ Stalp din beton armat SE10 existent
⊙ Stalp metalic stradal proiectat h=8 m

Limita suprafata CF

3 — Numar Stalp
MET. STR. — Tip Stalp
AIL 1-51W — Tip AIL / Putere nominala AIL [W]
8m/0m/5gr. — Inaltime de montare AIL / Lungime consola / Inclinatie AIL
⊙ — Simbol stalp
* — Simbol AIL proiectat

VERIFICATOR				
VERIFICATOR/EXPERT	NUME	SEMNTURA	CERINTA	REFERAT/EXPERTIZA NR./DATA
PROIECTANT:	S.C. NEON LIGHTING S.R.L.			Beneficiar:
	str. Paris, nr. 78A, loc. Cluj-Napoca			PRIMĂRIA COMUNEI APAHIDA
	tel/fax: 0264 - 450884, 450887			Str. Libertatii, nr. 122, Comuna Apahida, Judetul Cluj
SPECIFICATIE	NUME	SEMNTURA		Titlu Proiect:
SEF PROIECT	ing. Ovidiu FARCAS			Extindere sistem iluminat public in Comuna Apahida, sat
	ANRE 202310392 IIIA,IIIB			Apahida strada Morii si sat Dezmir, strazile Labului, Aviator
PROIECTAT	ing. Ovidiu FARCAS			Firuta Somesfalean
	ANRE 202310392 IIIA,IIIB			Titlu Plansa: PLAN DE SITUATIE - strada Aviator
DESENAT	ing. Sorin TEIAN			Firuta Somesfalean

Proiect nr.:
05/2025
Faza:
CU
Plansa nr.:
2.4
Scara:
1:500
Data:
06.2025